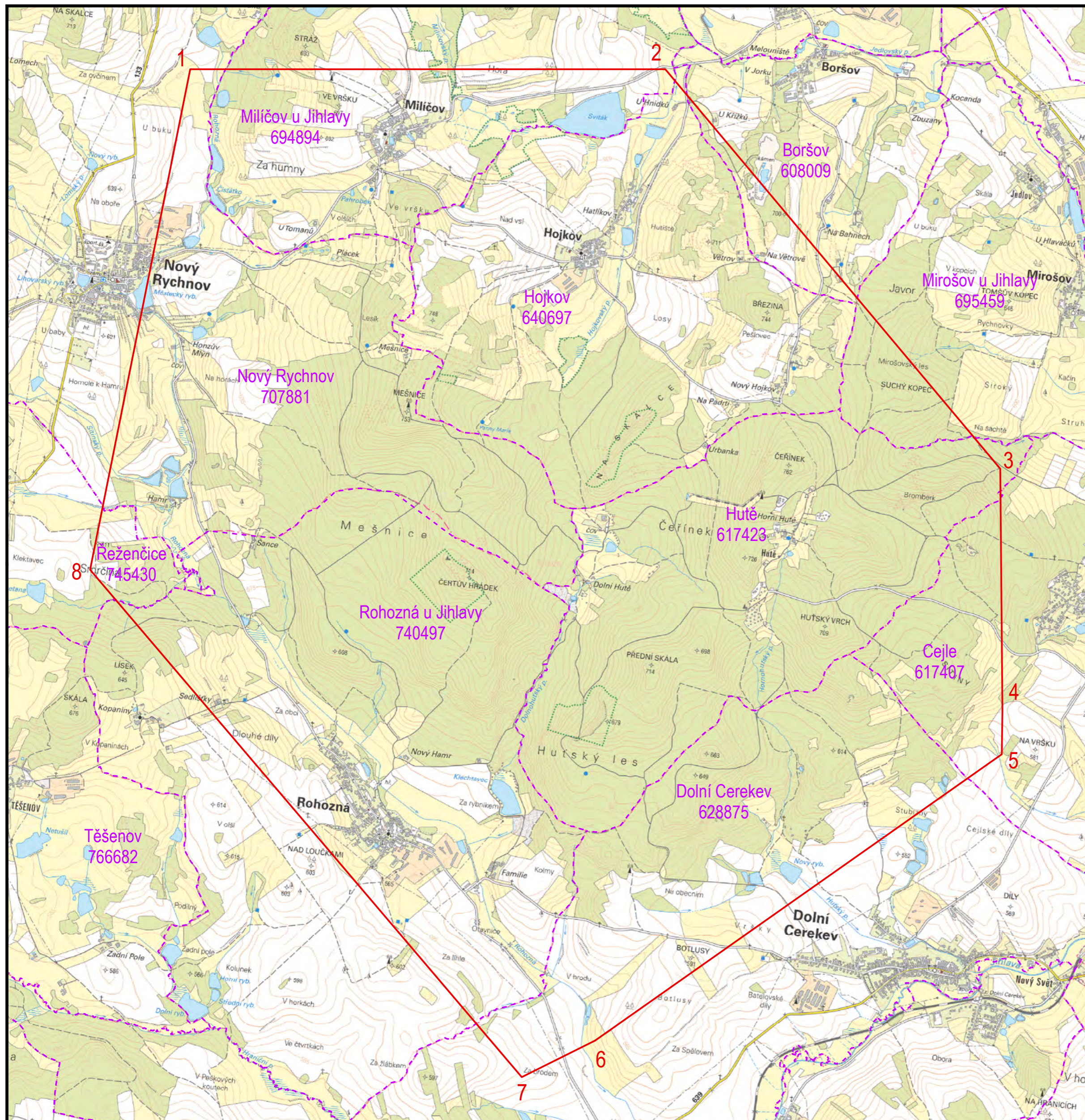


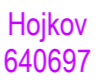


PÚZZK HRÁDEK TOPOGRAFICKÁ SITUACE



-  hranice PÚZZK s číslem lomového bodu
-  hranice katastrálního území
-  Hojkov 640697 název a číslo katastrálního území

Plochy katastrálních území zasahujících do PÚZZK Hrádek

Katastrální území	Výměra (m ²)
Boršov	382796
Cejle	1230298
Dolní Cerekev	4346752
Mirošov u Jihlavy	538663
Huře	5919809
Hojkov	6419174
Miličov u Jihlavy	2977317
Rezeňčice	332312
Nový Rychnov	5740410
Rohozná u Jihlavy	7189461
Celkem PÚ Hrádek	35076991

Souřadnice lomových bodů hranice PÚZZK Hrádek (S-JTSK EastNorth, EPSG:5514)

Bod č.	X	Y
1	-684910	-1127950
2	-681400	-1127950
3	-678924	-1130904
4	-678908	-1132692
5	-678913	-1133013
6	-681920	-1135130
7	-682460	-1135400
8	-685650	-1131650

Pozice lokality v rámci krajů ČR



Žádost o stanovení průzkumného území pro zvláštní zásahy do zemské kúry Hrádek, grafická příloha 1

GIS zpracování: E. Krejčíková, O. Petyniak
Datum vyhotovení map: 30. 11. 2022
© 2022 Česká geologická služba, SÚRAO
© ČÚZK

